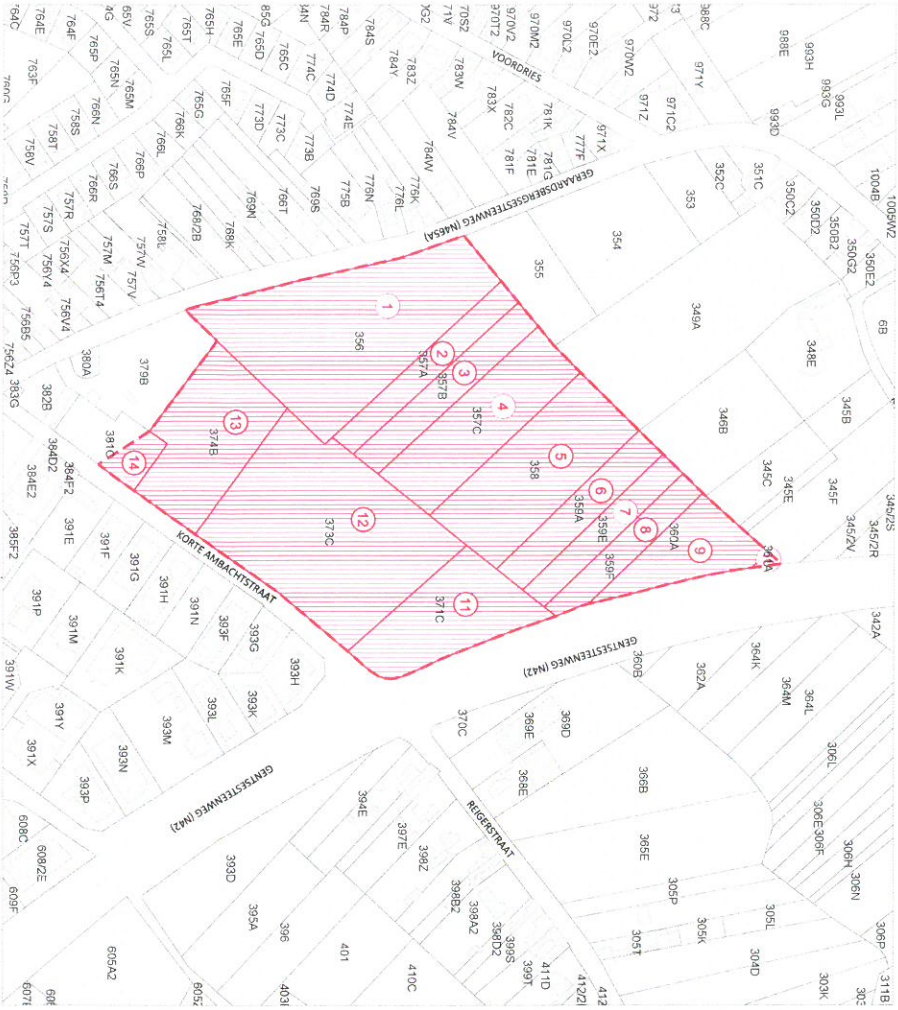


Volgnr.	Ligging perceel	Kadastrale		Naam en adres van de eigenaars	Aard van het perceel	Kadastrale opp.				Te onteigenen				Onteigende instantie
		Afdeling	Sectie			Nummer	ha	a	ca	ha	a	ca		
1	Geraardsbergsteenweg	1	A	356	D'Ursl De Bouises Augustin; Keiberg 50 - 9860 Oosterzele	Bouwland	1	41	30	1	41	30	Solva	
2	Geraardsbergsteenweg	1	A	357A	Baeyens Gielie; Geraardsbergsteenweg 144 - 9860 Oosterzele	Bouwland	0	29	40	0	29	40	Solva	
3	Geraardsbergsteenweg	1	A	357B	De Waele Jeanine; Pilsenhof 46 - 9230 Wetteren	Bouwland	0	29	40	0	29	40	Solva	
4	Geraardsbergsteenweg	1	A	357C	Verhaeck Marie; Merelbastraat 11 - 9860 Oosterzele	Bouwland	0	59	60	0	59	60	Solva	
5	Geraardsbergsteenweg	1	A	358	D'Ursl De Bouises Augustin; Keiberg 50 - 9860 Oosterzele	Bouwland	0	83	10	0	83	10	Solva	
6	Geraardsbergsteenweg	1	A	359A	Fam. Goetyn; Kwaadbeek 2 - 9860 Oosterzele	Bouwland	0	31	10	0	31	10	Solva	
7	Geraardsbergsteenweg	1	A	359E	Van Careghem Marcel; Schuwegeestweg 47 - 9090 Welle	Bouwland	0	23	56	0	23	56	Solva	
8	Geraardsbergsteenweg	1	A	359 F	Van Careghem Marcel; Schuwegeestweg 47 - 9090 Welle	Bouwland	0	22	42	0	22	42	Solva	
9	Geraardsbergsteenweg	1	A	360 A	Fam. Goetyn; Kwaadbeek 2 - 9860 Oosterzele	Bouwland	0	33	90	0	33	90	Solva	
10	Geraardsbergsteenweg	1	A	361 A	Agentschap Wegen & Verkeer; Koning Albert IIaan 20 - 1000 Brussel	Bouwland	0	0	95	0	0	95	Solva	
11	Korte Ambachtstraat	1	A	371 C	Van der Straeten Montique; Reigerstraat 98 - 9860 Oosterzele	Weiland	0	63	57	0	63	57	Solva	
12	Korte Ambachtstraat	1	A	373 C	D'Ursl De Bouises Augustin; Keiberg 50 - 9860 Oosterzele	Bouwland	1	45	19	1	45	19	Solva	
13	Korte Ambachtstraat	1	A	374 B	D'Ursl De Bouises Augustin; Keiberg 50 - 9860 Oosterzele	Bouwland/Weiland	0	70	74	0	70	74	Solva	
14	Korte Ambachtstraat	1	A	Deel van 381 C	D'Ursl De Bouises Augustin; Keiberg 50 - 9860 Oosterzele	Boomgaard	0	22	43	0	10	40	Solva	



## OOSTERZELE - LOKAAL BEDRIJVENTERREIN

### ONTEIGENINGSPLAN

#### LEGENDE

- grens plangebied
- bestaande bebouwing
- kadastrale percelen
- te onteigenen percelen



schaal 1 : 3500

Bron onderlegger: GRB, AGIV (oktober 2017)  
Opmerking: de afmetingen in dit plan zijn steeds een benadering.  
Dit plan is geen topografische opmeting.

#### OPDRACHTGEVER

Gemeentebestuur Oosterzele  
Dorp 1  
9860 OOSTERZELE




#### ONTEIGENENDE INSTANTIE


SOLVA  
Genessteenweg 1B  
9520 SINT-LIEVENS-HOUTEM



2018/12/04

In zijn ontwerpversie gezien en voorlopig vastgesteld door de raad van bestuur van Solva in zitting van 04/12/2018  
Op bevel,

  
de ondervoorzitter SOLVA  
LUC HOORENS

  
de voorzitter SOLVA  
ILSE YTTERSPROOT

Het college van burgemeester en schepenen bevestigt dat onderhavig ruimtelijk uitvoeringsplan ter inzage van het publiek heeft gelegen van Op bevel,

de gemeentesecretaris  
BORCHERT BELLEN

de burgemeester  
JOHAN VAN DURME

Gezien en definitief vastgesteld door de raad van bestuur van Solva in zitting van Op bevel,

de ondervoorzitter SOLVA  
LUC HOORENS

de voorzitter SOLVA  
ILSE YTTERSPROOT

  
rumsellich danner  
FADHON DEBBER