














OOSTERZELE GEMEENTELIJK
RUIPTELIJK
STRUCTUURPLAN

GEWENSTE NEDERZETTINGSSTRUCTUUR

LEGENDE

- | | | | |
|---|--|---|---------------------------------------|
|  | Hoofddorp |  | aan te snijden woonuitbreidingsgebied |
|  | Meerkernig hoofddorp |  | Herbestemming woonuitbreidingsgebied |
|  | Woonkern |  | Zone voor gemeenschapsdiensten |
|  | Woongehucht |  | Te schrappen woongebied |
|  | Lintbebouwing als uitlopers van een woonkern |  | Te reserveren gebied |
|  | Verspreide lintbebouwingen in de open ruimte |  | Sociale woningen |
|  | Aanduiding zonevrije woonlinten | | |
|  | Aanduiding zonevrije woonkorrels | | |



ARCHITECTENBUREAU VAN ACKER & PARTNERS
afdeling stedenbouw

