














OOSTERZELE GEMEENTELIJK
RUIMTELIJK
STRUCTUURPLAN
GEWENSTE STRUCTUUR N42

LEGENDE




Gewenste nederzettingsstructuur

-  Ruimtelijke afbakening hoofddorp
-  Ruimtelijke afbakening woongehuchten
-  Lintbebouwing als uitloper van de woonkern
-  Lintbebouwing langs belangrijke verkeersas
-  Verspreid in de gemeente liggend lineair lint
-  Woonkorrel
-  Zonevreemde woonlinten
-  Aan te snijden woonuitbreidingsgebied
-  Te schrappen woonuitbreidingsgebied

Economische structuur

-  Ambachtelijke zone
-  Uitbreiding ambachtelijke zone
-  Ontginningsgebied
-  Verschuiving ontginningsgebied







Recreatieve structuur

-  Bovenlokaal functionele fietsroute
-  Lokaal functionele fietsroute
-  Gewenste fietsdoorsteek

Natuurlijke structuur

-  Bosgebieden
-  Bosgebied (lokaal niveau)
-  Bosverbindingen
-  Samenhangende landbouwgebieden
-  Beekvallei te versterken
-  Vrijwaren van openruimteverbindingen
-  Bufferzone
-  Beek
-  Groen lint
-  Geboortebos

Verkeersstructuur

-  Hoofdweg E40 / A10 Oostende - Brussel
-  Primaire weg II N42 met aansluitingspunt
-  Secundaire weg
-  Lokale weg type I
-  Lokale weg type II
-  Lokale weg type III

