








OOSTERZELE GEMEENTELIJK  
RUIJTELIIK  
STRUCTUURPLAN




## GEWENSTE NATUURLIJKE STRUCTUUR

### Bovenlokaal niveau

-  Samenhangende landbouwgebieden vrijwaren voor de land- en tuinbouw met grondgebonden landbouw als drager van de open ruimte
-  Grotere complexen van ecologisch zeer waardevol historisch bos uitbreiden en structureel versterken
-  Behouden, verbinden en versterken van historische bosstructuren
-  Behoud en versterking van uitgesproken natuurwaarden in valleien met ruimte voor natuurlijke waterberging
-  Behoud en versterking van gevarieerde valleilandschappen met ruimte voor natuurlijke waterberging met verweving tussen landbouw en natuur
-  Vrijwaren en versterken van kleine bos-, natuur- en landschaps-elementen in het agrarisch landschap
-  Vrijwaren en versterken van parken en kasteeldomeinen

-  Ontwikkeling van landschappelijk en ecologisch waardevolle lineaire elementen (nat en droog)
-  Behoud en herstel van gave landschaps- en erfgoedwaarden
-  Actiegebieden
-  Kerngebied
-  natuurverbingsgebied

### Lokaal niveau

-  Zonevremde bossen
-  Parkgebied
-  Bos op lokaal niveau

bron: Vlaams Gewest

