


















OOSTERZELE GEMEENTELIJK  
RUIMTELIJK  
STRUCTUURPLAN

RUIMTELIJK STRUCTUURPLAN VLAANDEREN

LEGENDE

 Stedelijk gebied	 Economisch netwerk	<b>Poorten:</b>	 Hoofdweg
 Structuurondersteunend kleinstedelijk gebied	 Rivier- en beekvallei	 Zeehaven	 HST-lijn / Internationale spoorlijn
 kleinstedelijk gebied op provinciaal niveau	 Groot aaneengesloten gebied van het buitengebied	 Luchthaven	 IJzeren rijn
 Stedelijk netwerk Vlaamse Ruit	 Buitengebied verbinding	 HST - station	 Hoofdwaterweg
 Stedelijk netwerk	 Kern van het buitengebied		

bron: Ruimtelijk Structuurplan Vlaanderen

